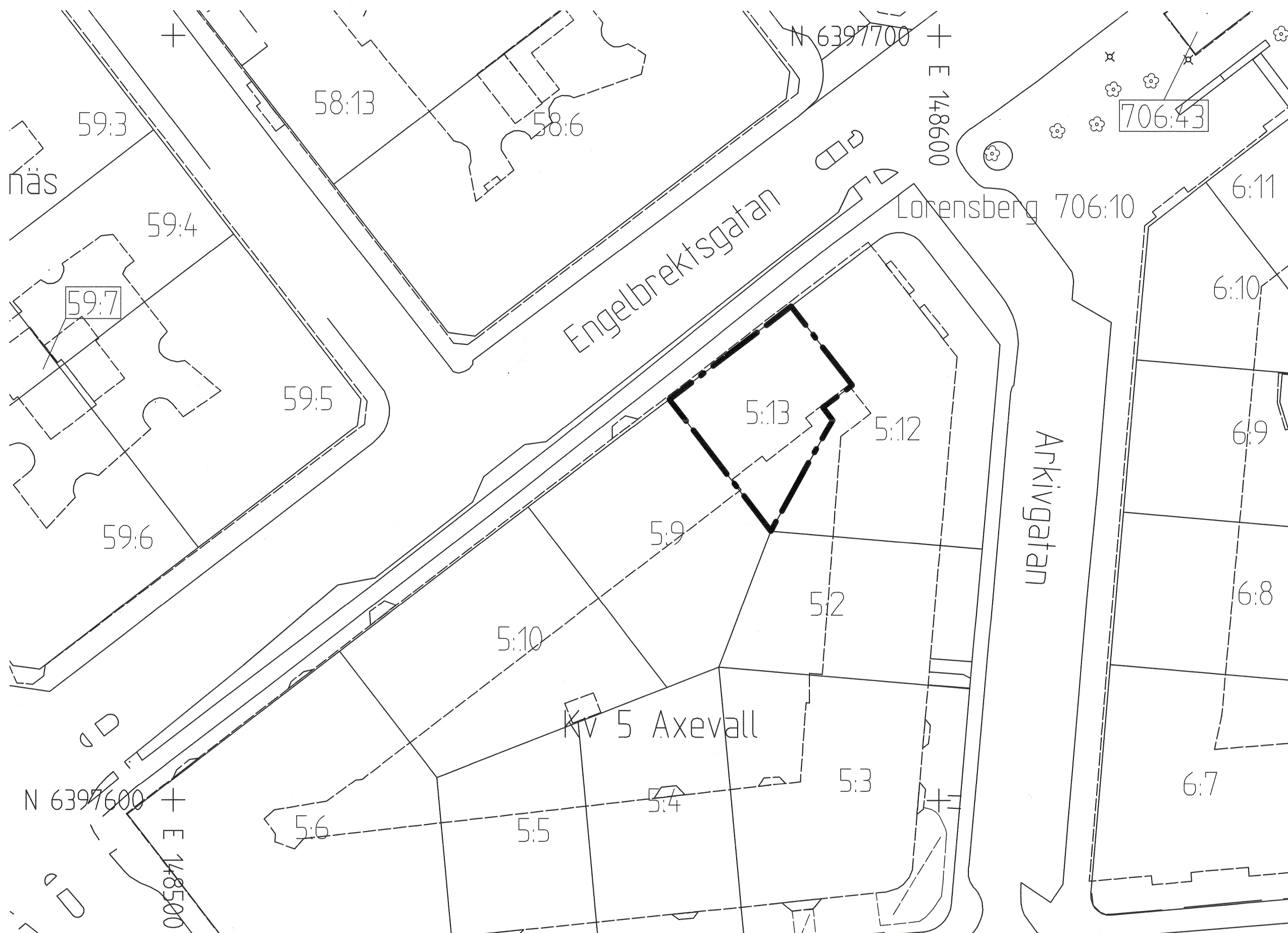
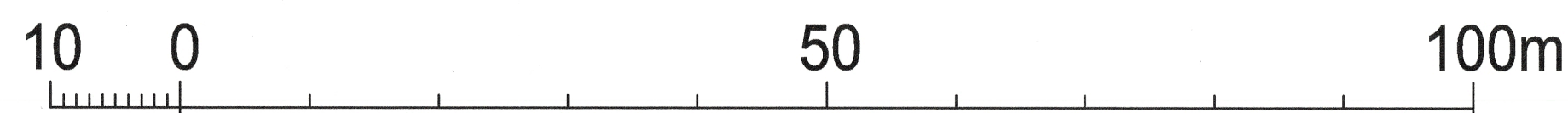


Del av detaljplan 1480K-II-459



Komplettering av PLANKARTA



Skala 1:1000 (A3)

2025-09-23
-56683

Komplettering av PLANBESTÄMMELSER

Följande gäller inom områden med nedanstående beteckningar. Endast angiven användning och utformning är tillåten. Där beteckning saknas gäller bestämmelsen inom hela planområdet. Underliggande detaljplan ska läsas jämsides med ändringen. Fullständiga planbestämmelser finns i detaljplan 1480K-II-459.

GRÄNSBETECKNINGAR

— · — · — Planområdesgräns

BESTÄMMELSER SOM UPPHÄVS

Inom planområdesgränsen upphävs bestämmelse:

FASTIGHETSINDELNING

Fastighetsindelingsbestämmelse fastställd år 1928 som tomtindelning akt 1480K-III-1218 upphävs inom planområdet.

GRUNDKARTAN

Grundkartan upprättad genom utdrag ur digitala baskartans databas. Referenssystem i plan/höjd: SWEREF 99 12 00/ RH 2000
Beteckningar: enligt Lantmäteriets Handbok i mät- och kartfrågor (HMK-Ka) med de avvikelser som redovisats i beteckningarna.

BESLUT

Diarienummer SBF-2025-00901

Planstart 2025-09-23


Antagande 2026-02-03

Laga kraft 2026-03-09 SE

Detaljplanen är upprättad enligt PBL (2010:900) (SFS 2014:900), förenklat standard planförfarande, Boverkets planbestämmelsekatalog version 2022-11-01

PLANHANDLINGAR

- Komplettering av plankarta med bestämmelser
- Komplettering av planbeskrivning



Göteborgs Stad

Stadsbyggnadsförvaltningen

Ändring av del av, Ny stadsplan gatuhöjder och särskilda bestämmelser för byggnadstomternas användande för del av 14de Roten i Göteborgs stad, inom stadsdelen Lorensberg

Göteborg 2025-11-21

Arvid Törnqvist
Enhetschef detaljplan centrum öst

Rebecka Olsson
Plankonsult, Sweco

Viveca Risberg
Projektledare

2025-09-23
-56683

Cadritad av: Rebecka Olsson